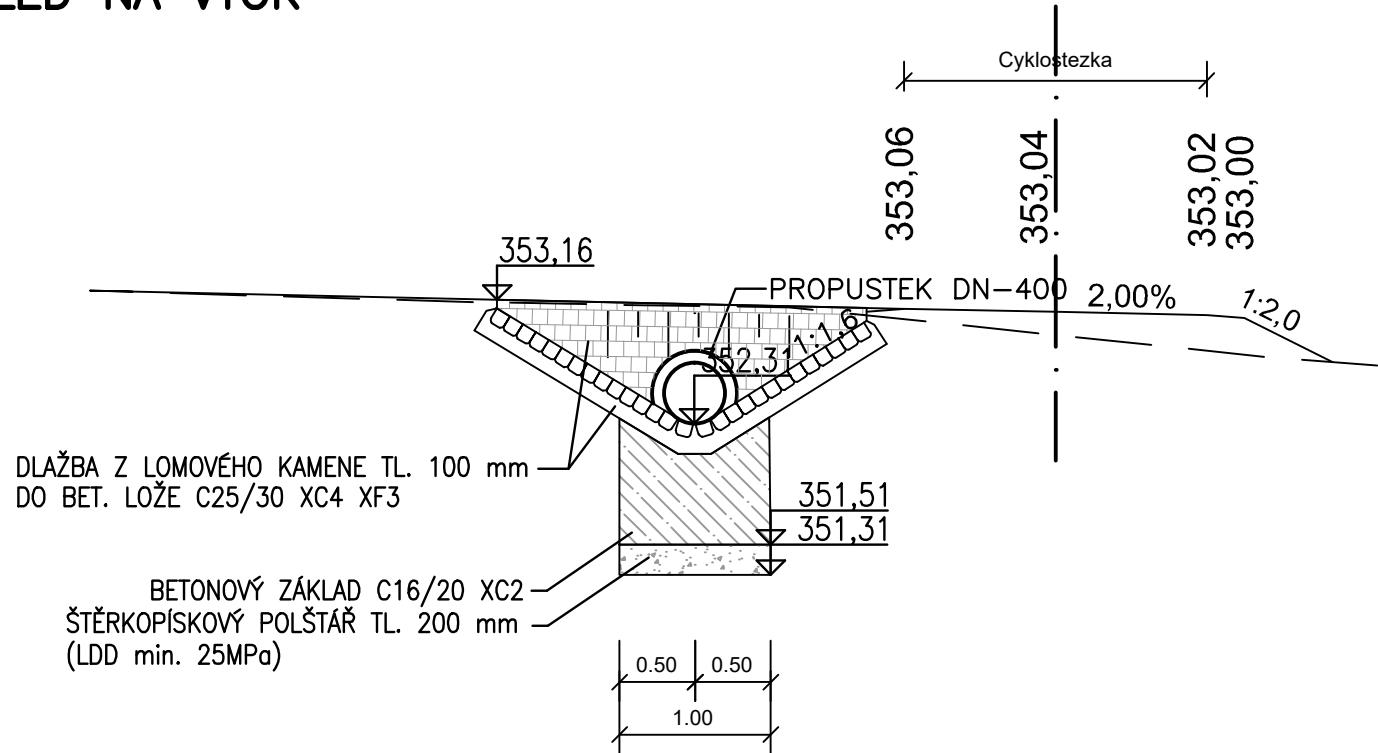
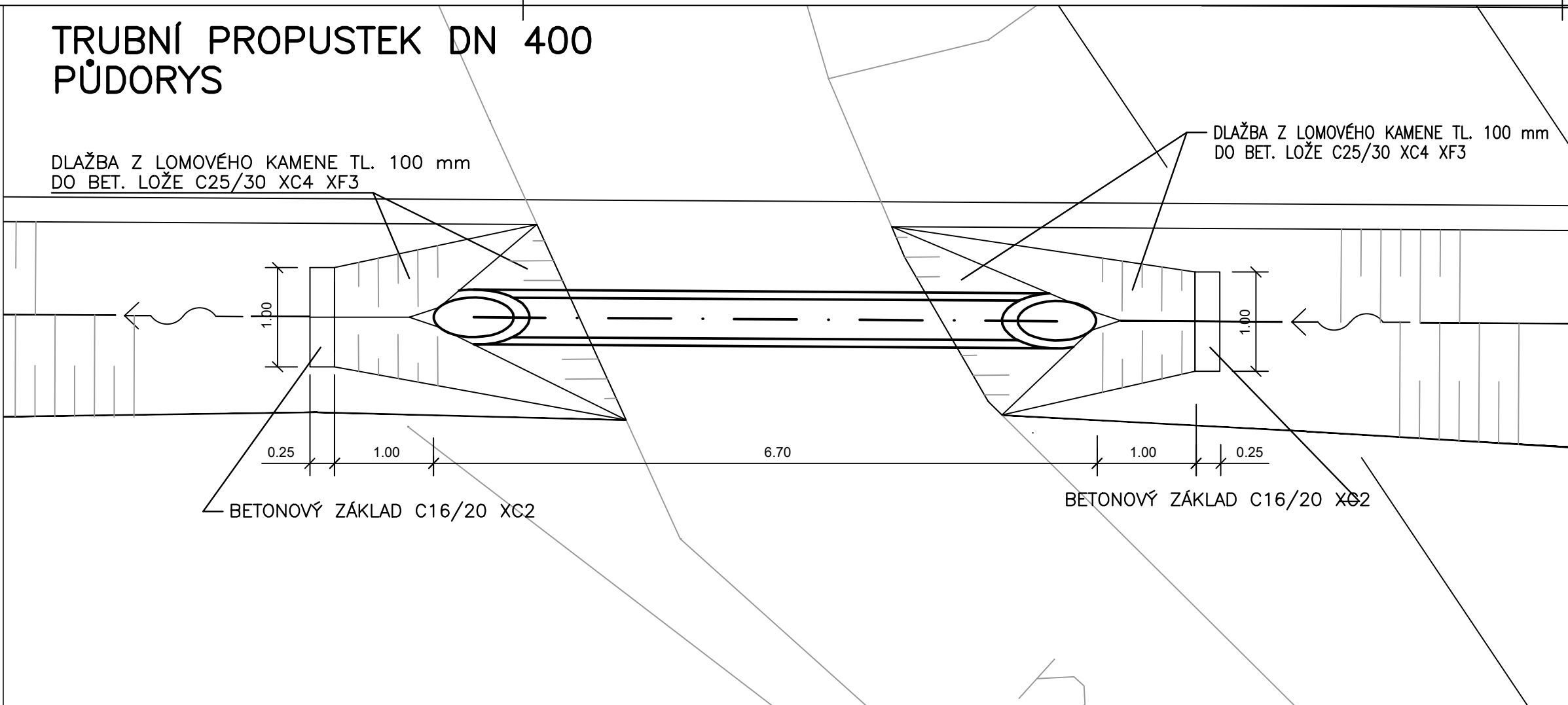


PROPUSTEK NAPOJENÍ POLNÍ CESTY - DN 400
OSA 1 - 2,182 81

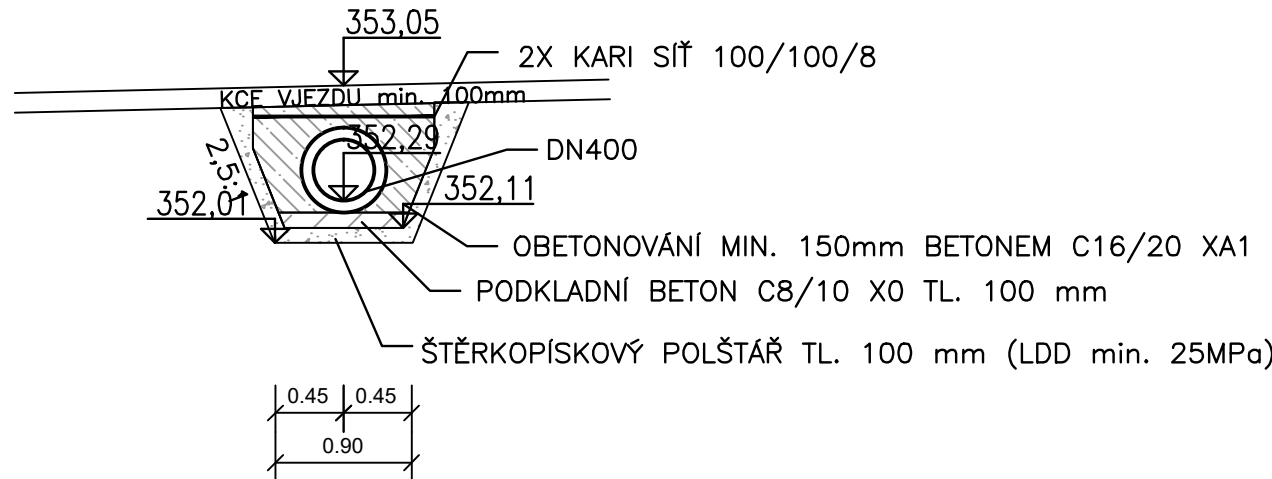
ŠIKMÉ ČELO PROPUSTKU
POHLED NA VTOK



TRUBNÍ PROPUSTEK DN 400
PŮDORYS



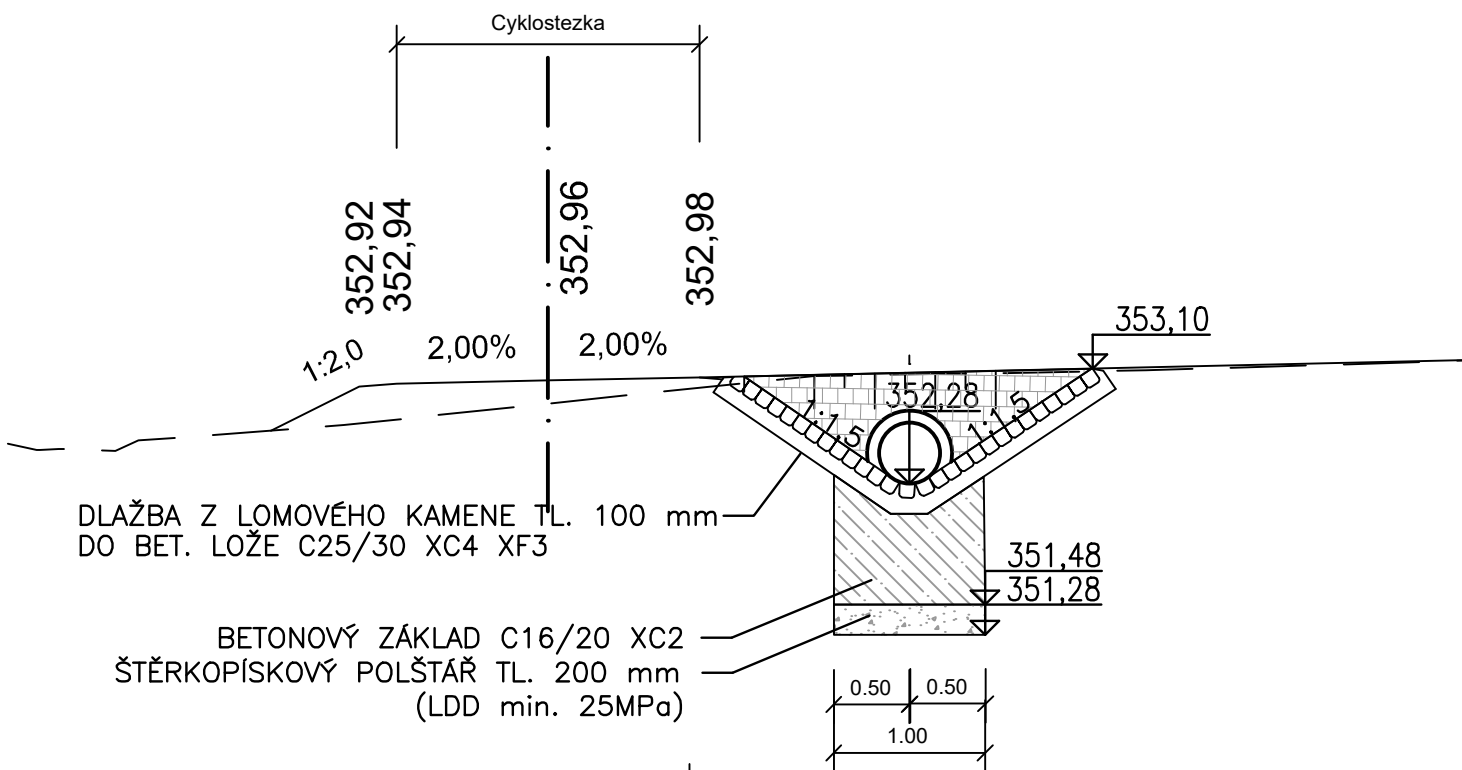
PŘÍČNÝ ŘEZ B-B'



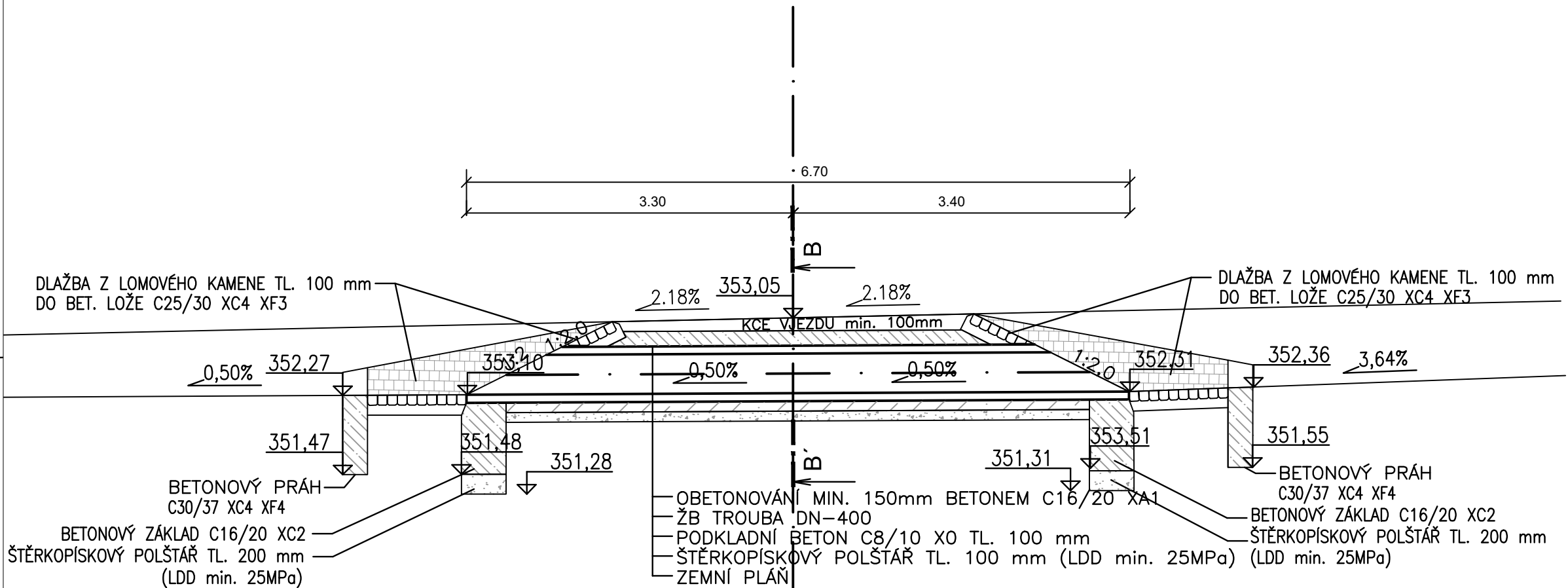
POZNÁMKY

- * BETONOVÁ SMĚS ZAVLHLÁ AŽ MĚKKÁ
- * BETON JE TŘEBA VE FÁZI TUHNUTÍ ŘÁDNĚ OŠETŘOVAT A CHRÁNIT PŘED POVĚTRNOSTNÍMI VLIVY
- * DLAŽBA LOVOVÉHO KAMENE BUDE VYSPÁROVÁNA

ŠIKMÉ ČELO PROPUSTKU
POHLED NA VÝTOK




PODÉLNÝ ŘEZ



Výškový systém: B.p.v.
Souřadnicový systém: JTSK

SO 101

	PROJEKTANT ČÁSTI PD	
	ZODPOVĚDNÝ PROJEKTANT	Ing. Kateřina Mičová Polesná
	VEDOUcí PROJEKTANT	Ing. Petr Soldán
	VYPRACOVAL	Ing. Martin Hedvík

INVESTOR Město Šumperk nám. Míru 1, 787 01 Šumperk	DATUM	06/2018
	ČÍSLO ZAKÁZKY ZPRACOVATELE	15_02_107
	ČÍSLO ZAKÁZKY OBJEDNATELE
NÁZEV ZAKÁZKY Cyklostezka Bratrušov		
STUPEŇ PROJEKTOVÉ DOKUMENTACE Projektová dokumentace pro provedení stavby	MĚŘÍTKO	1:50
OBJEKT SO 101 – Smišená stezka Šumperk – Bratrušov	FORMÁT	4xA4
ČÁST B1. Stavební část	PARÉ	
DOKUMENT (VÝKRES) Propustek - křížení sjezdu	ČÍSLO VÝKRESU / REVIZE	B1.1.10